

6 Ein Dorf zieht um – seine Bewohner bleiben

Ein Dorf zieht um – seine Bewohner bleiben
Ein Dorf zieht um – seine Bewohner bleiben

⑤ ← 1,5 km → ⑥ → 1 km → ⑦



Wie kein anderer Abschnitt der Our wurde die Landschaft der Ourtschleife von Menschenhand verändert. Auf der OURDALL-Promenade entdecken Sie das Einst und Jetzt: Spannendes, Kurioses, Faszinierendes!


Wie kein anderer Abschnitt der Our wurde die Landschaft der Ourtschleife von Menschenhand verändert. Auf der OURDALL-Promenade entdecken Sie das Einst und Jetzt: Spannendes, Kurioses, Faszinierendes!

Wie kein anderer Abschnitt der Our wurde die Landschaft der Ourtschleife von Menschenhand verändert. Auf der OURDALL-Promenade entdecken Sie das Einst und Jetzt: Spannendes, Kurioses, Faszinierendes!


Info-Points OURDALL Promenade

- 1 Info-Point Vianden**
Munter geklappert und reich gegerbt
Munter geklappert und reich gegerbt
Munter geklappert und reich gegerbt
- 2 Staumauer**
Barrage - Dam
Vom wilden Fluss zum idyllischen See
Vom wilden Fluss zum idyllischen See
Vom wilden Fluss zum idyllischen See
- 3 Schlossblick**
Vue du château - View of the castle
Einst Herrscher über Rhein, Mosel und Maas
Einst Herrscher über Rhein, Mosel und Maas
Einst Herrscher über Rhein, Mosel und Maas
- 4 Stauseebrücke**
Pont du lac de barrage - Damming lake bridge
Orte der Besinnung und des Frohsinns - Spuren im Fels und auf dem Wasser
Orte der Besinnung und des Frohsinns - Spuren im Fels und auf dem Wasser
Orte der Besinnung und des Frohsinns - Spuren im Fels und auf dem Wasser
- 5 Grenzblick**
A la frontière - At the frontier
Eine versunkene Mühle im Schatten der Grenzzeichen
Eine versunkene Mühle im Schatten der Grenzzeichen
Eine versunkene Mühle im Schatten der Grenzzeichen
- 6 Bivels**
Ein Dorf zieht um – seine Bewohner bleiben
Ein Dorf zieht um – seine Bewohner bleiben
Ein Dorf zieht um – seine Bewohner bleiben
- 7 Ourschleife**
Méandre de l'Our - The Our loop
Burg Falkenstein – Thron der Ourschleife
Burg Falkenstein – Thron der Ourschleife
Burg Falkenstein – Thron der Ourschleife
- 8 Das Pumpspeicherwerk**
La pompage-turbinage
The pumped-storage plant
Die Technik revolutioniert eine Landschaft
Die Technik revolutioniert eine Landschaft
- 9 Info-Point Keppeshausen**
Stolzenbourg und seine Schätze
Stolzenbourg und seine Schätze
Stolzenbourg und seine Schätze




 Alte Fotos dokumentieren den Charakter des urig gewachsenen Bauerndorfs Bivels. Fast ein Dutzend Häuser, die Kirche und gar der Friedhof mussten dem Fortschritt, also den Fluten des Stausees weichen. Nur wenige Monate hatten die Bewohner Zeit sich von ihrem angestammten Besitz zu verabschieden, um in die neu errichtete Häuserzeile jenseits des zur Uferstraße erhobenen Weges zu ziehen.

Im Frühjahr 1961 wurde der Hang zum Stausee fein säuberlich planiert – die Spuren des halben Dorfes waren beseitigt. Der Gram um die alten Häuser hielt sich in Grenzen, versprach die aus der Taufe gehobene SEO doch gut bezahlte und zukunftssichere Arbeit in nächster Nähe. Selbstverständlich bekamen die Bivelsler neben einem neuen Friedhof auch eine neue Kirche.

 Alte Fotos dokumentieren den Charakter des urig gewachsenen Bauerndorfs Bivels. Fast ein Dutzend Häuser, die Kirche und gar der Friedhof mussten dem Fortschritt, also den Fluten des Stausees weichen. Nur wenige Monate hatten die Bewohner Zeit sich von ihrem angestammten Besitz zu verabschieden, um in die neu errichtete Häuserzeile jenseits des zur Uferstraße erhobenen Weges zu ziehen.

Im Frühjahr 1961 wurde der Hang zum Stausee fein säuberlich planiert – die Spuren des halben Dorfes waren beseitigt. Der Gram um die alten Häuser hielt sich in Grenzen, versprach die aus der Taufe gehobenen SEO doch gut bezahlte und zukunftssichere Arbeit in nächster Nähe. Selbstverständlich bekamen die Bivelsler neben einem neuen Friedhof auch eine neue Kirche.

 Alte Fotos dokumentieren den Charakter des urig gewachsenen Bauerndorfs Bivels. Fast ein Dutzend Häuser, die Kirche und gar der Friedhof mussten dem Fortschritt, also den Fluten des Stausees weichen. Nur wenige Monate hatten die Bewohner Zeit sich von ihrem angestammten Besitz zu verabschieden, um in die neu errichtete Häuserzeile jenseits des zur Uferstraße erhobenen Weges zu ziehen.

Im Frühjahr 1961 wurde der Hang zum Stausee fein säuberlich planiert – die Spuren des halben Dorfes waren beseitigt. Der Gram um die alten Häuser hielt sich in Grenzen, versprach die aus der Taufe gehobenen SEO doch gut bezahlte und zukunftssichere Arbeit in nächster Nähe. Selbstverständlich bekamen die Bivelsler neben einem neuen Friedhof auch eine neue Kirche.

OURDALL

Promenade

