
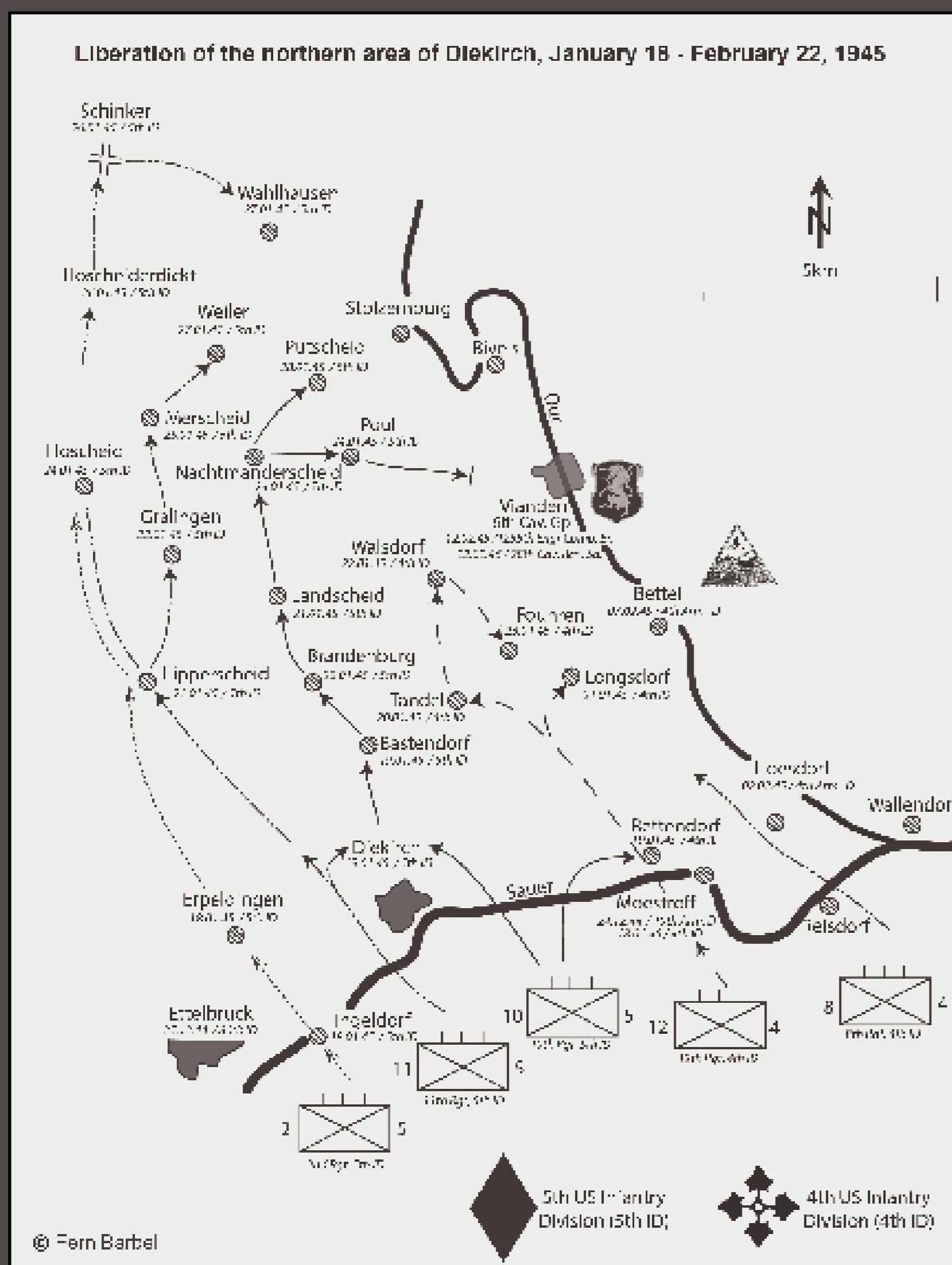


REMEMBER US PUTSCHEID

THE COMBAT FOR PUTSCHEID

 On December 16, 1944, three German armies with 250.000 men attacked the 83.000 US soldiers holding the front line from Echternach (L) to Monschau (Germany) in the west. The stiff resistance of the US defenders thwarted the Germans' plan to reach Antwerp (B).

The Third US Army under the command of General George S. Patton Jr. attacked the Germans at the southern flank on December 22, 1944. The American and the British armies succeeded in throwing back the aggressors to their initial positions in a hard, six-week lasting battle.




The map bases on the information of Jean Milmeister's book „Die Ardennenschlacht 1944-1945 in Luxemburg“, page 447 and 449, Editions Saint-Paul, Luxembourg, 1994.

* Moestroff: the part on the right side of the Sauer River was liberated on Dec 24, 44 by "Task Force Rudder" of 10th US AD. The left side was liberated on Jan 18, 45 by 4th US Inf. Div.

The 5th and 4th US Infantry Divisions (ID) crossed the River Sauer on January 18. They began liberating the villages north of Diekirch on January 19, 1945.

Units of the German "Panzer Lehr Division" held and defended with all their means the village of Putscheid. On January 24, A and B Company, 1st Battalion, 10th Regiment, 5th US ID, attacked Putscheid. In spite of strong artillery, mortar and tank fire, the US troops didn't succeed in liberating the village. On January 27, 1945, the 3rd Battalion, 11th Regiment, 5th US ID, occupied the village of Weiler after a ten-hour fight. An artillery battery took up position in the fields of the so-called "Braetfeld" area. On January 28, the US troops attacked again. However the Germans started a counter-attack with infantry, tanks and assault guns (self-propelled guns) that pinned down the US units. A new attack of A, B, C & E Companies of 1st and 2nd Battalion, 10th Regiment, 5th US ID, with the support of the 737th US Tank Battalion, finally succeeded in driving away the defenders. Putscheid was liberated on January 28, 1945 at 13.40. The village was in ruins.

LA LUTTE POUR PUTSCHEID

 Le 16 décembre 1944, trois armées allemandes avec 250.000 soldats attaquèrent à l'ouest les 83.000 troupes américaines qui défendaient le front sur la ligne d'Echternach (L) jusqu'à Monschau (Allemagne). Grâce à la résistance tenace des défenseurs américains, les Allemands ne pouvaient atteindre leur but, Anvers (B).

La 3^e Armée Américaine sous le commandement du Général George S. Patton Jr. attaqua les troupes allemandes par le flanc sud. Dans un combat qui dura six semaines, les Américains et les Britanniques réussirent à refouler les agresseurs sur leur ligne de départ.

Les 4^e et 5^e US Divisions d'Infanterie (ID) traversèrent la rivière Sûre le 18 janvier 1945. Elles commencèrent à libérer les villages au nord de Diekirch à partir du 19 janvier 1945.

Des unités de la « Panzer Lehr Division » occupaient et défendaient farouchement le village de Putscheid. Le 24.01.1945, les compagnies A et B, 1^{er} Bataillon, 10^e Régiment, 5^e US ID, attaquèrent Putscheid. Malgré le tir intensif d'artillerie, de mortier et de chars, les troupes américaines ne réussirent pas à déloger les ennemis. Le 27.01.1945, le 3^e Bataillon, 11^e Régiment, 5^e US ID, occupa le village de Weiler après un combat de dix heures. Une batterie d'artillerie s'installa au lieu-dit « Braetfeld ». Le 28.01.1945, les Américains attaquèrent de nouveau. Toutefois les Allemands ripostèrent avec une contre-offensive avec des fantassins, des chars et des canons d'assaut automoteurs qui arrêterent net les unités US. Une nouvelle attaque des compagnies A, B, C et E du 1^{er} et 2^e Bataillon était couronnée de succès. Putscheid était définitivement libéré le 28 janvier 1945 à 13.40 heures. Le village était en ruines.




Chapel of Putscheid




School of Putscheid



German „Panther“ tank, House Nosbusch Dominique



House Nosbusch Dominique



House Boewer




House Tibesar, 03.04.1946

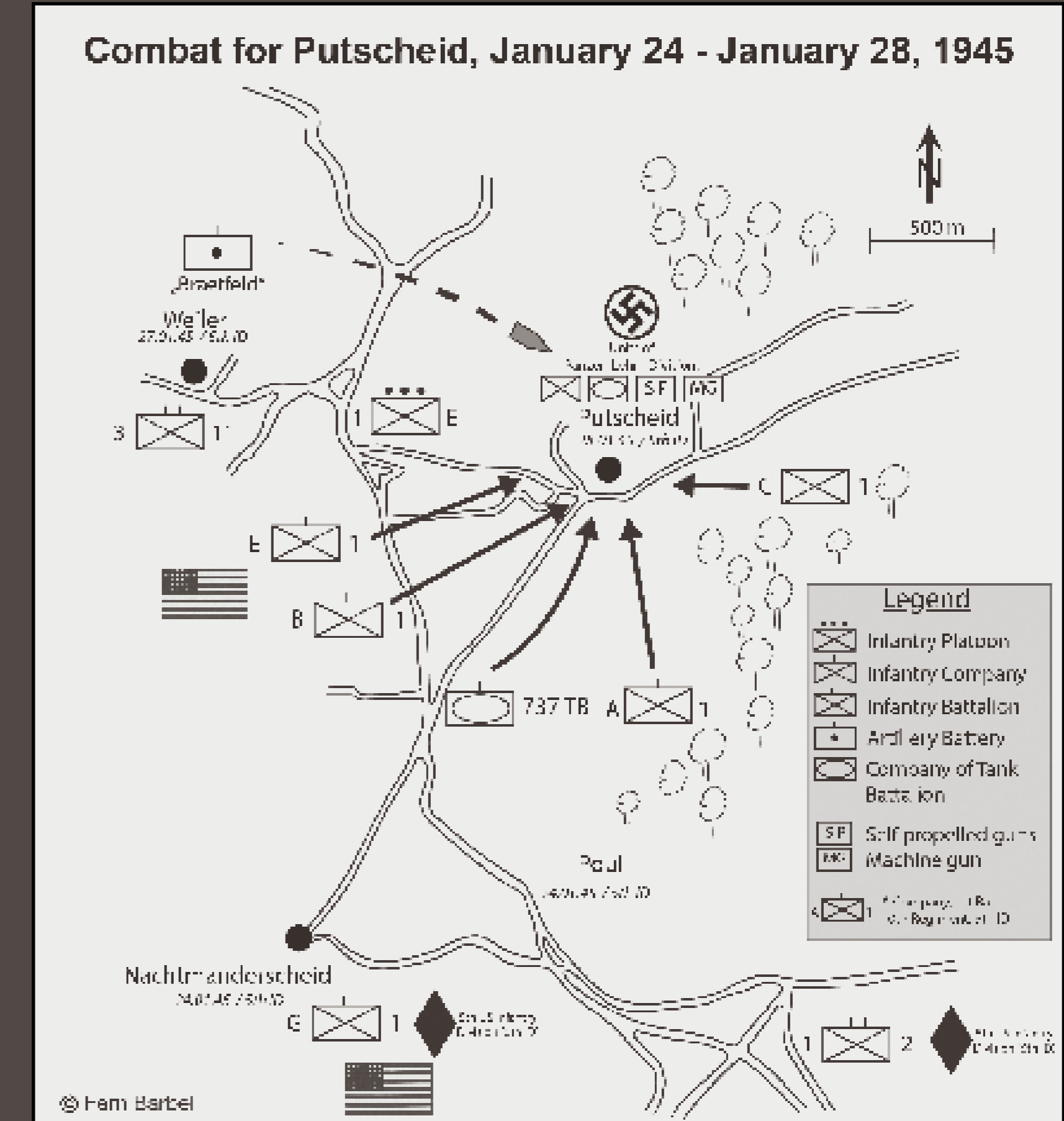


House Miller

DER KAMPF UM PÜTSCHIED

 Am 16. Dezember 1944 griffen drei deutsche Armeen, 250.000 Mann, 1000 Panzer, die 83.000 amerikanischen Truppen im Westen an, die auf einer Linie von Echternach (L) bis nach Monschau (D) stationiert waren. Dank des tapferen Widerstandes der unterbesetzten amerikanischen Truppen, konnten die Deutschen ihr Ziel Antwerpen (B) nicht erreichen.

Die Dritte US Armee unter dem Kommando von General George S. Patton Jr. griff am 22. Dezember 1944 die deutschen Stellungen von Süden her an. In harten, sechs Wochen andauernden Kämpfen gelang es den Amerikanern und Briten die Angreifer auf ihre Ausgangspositionen zurückzudrängen.




Die 5. und 4. US Infanteriedivisionen (ID) überquerten am 18. Januar 1945 den Fluss Sauer und begannen am 19. Januar 1945 mit der Befreiung der nördlich von Diekirch gelegenen Dörfer.

Pütscheid wurde von Einheiten der Panzer Lehr Division gehalten und stark verteidigt. Am 24.01.1945 griffen A und B Kompanie, 10. Regiment, 5. US ID, Pütscheid an. Trotz heftigen Artillerie-, Mörser- und Panzerbeschusses, gelang es den US Truppen nicht, das Dorf zu befreien. Am 27.01.45 besetzte das 3. Bataillon, 11. Regiment, 5. US ID, nach zehnstündigem Kampf das Dorf Weiler. Eine Batterie Artillerie nahm Position in „Braetfeld“. Am 28.01.45, griffen die Amis wieder an. Doch die Deutschen starteten einen Gegenangriff mit Infanterie, Panzern und Sturmgeschützen, der die US Einheiten festnagelte. Ein neuer Angriff der Kompanien A, B, C & E mit Unterstützung der Panzer des 737. US Tank Battalions, brachte den Erfolg. Am 28. Januar 1945, um 13.40 Uhr war Pütscheid endgültig befreit. Das Dorf lag in Schutt und Asche.


Sources; Quellen:

The Fifth Infantry Division in the ETO, 1945, prepared by The Fifth Division Historical Section Headquarters Fifth Infantry Division;
Jean Milmeister, Die Ardennenschlacht 1944-1945 in Luxemburg, Editions Saint-Paul, Luxembourg, 1994

Photos: © Robert LEER, architecte diplômé



You can get further information and pictures by mobile phone. Simply start the QR-code-reader of your mobile device to decode the symbol at the left. For free readers please visit <http://kaywa.com> or <http://www.i-nigma.mobi>
Grâce à votre portable, vous pouvez accéder à des informations et à des images supplémentaires. Activez le QR-code-reader de votre portable et décoder le symbole à gauche. Pour les lecteurs gratuits, visitez le site <http://kaywa.com> ou bien <http://www.i-nigma.mobi>
Weitere Informationen und Bilder können Sie mit Ihrem Handy abrufen. Einfach den QR-Code-Reader Ihres Handys starten und das Symbol links einlesen. Kostenfreier Reader gibt es unter <http://reader.kaywa.com> und <http://www.i-nigma.mobi>



Commune de Putscheid



Naturpark Our